

# ПАСПОРТ ДОСТУПНОСТИ

## Объекта социальной инфраструктуры (ОСИ)

**объект: Федеральное государственное образовательное бюджетное учреждение  
высшего образования «Финансовый университет при Правительстве  
Российской Федерации». Учебно-оздоровительный комплекс «Лесное озеро»**

**Адрес: Московская область, Солнечногорский район, поселок «Лесное озеро».**

Дата составления: июль 2025

# **ПАСПОРТ ДОСТУПНОСТИ**

## **Объекта социальной инфраструктуры (ОСИ)**

**объект: Федеральное государственное образовательное бюджетное учреждение  
высшего образования «Финансовый университет при Правительстве  
Российской Федерации». Учебно-оздоровительный комплекс «Лесное озеро»**

**Адрес: Московская область, Солнечногорский район, поселок «Лесное озеро».**

Дата составления: июль 2025

## Содержание

Паспорт доступности для инвалидов и предоставляемых на нем услуг в сфере образования	3 стр.
Анкета (информация об объекте социальной инфраструктуры) к паспорту доступности ОСИ	11 стр.
Акт обследования объекта социальной инфраструктуры к паспорту доступности ОСИ	14 стр.
Приложение 1 к Акту обследования к паспорту доступности ОСИ. I.Результаты обследования: 1. Территории, прилегающей к зданию (участка)	20 стр.
Приложение 2 к Акту обследования к паспорту доступности ОСИ. I.Результаты обследования: 2. Входа (входов) в здание	26 стр.
Приложение 3 к Акту обследования к паспорту доступности ОСИ. I.Результаты обследования: 3. Пути (путей) движения внутри здания (в т.ч. путей эвакуации)	36 стр.
Приложение 4 к Акту обследования к паспорту доступности ОСИ. I.Результаты обследования: 4. Зоны обслуживания (целевого посещения объекта)	46 стр.
Приложение 5 к Акту обследования к паспорту доступности ОСИ. I.Результаты обследования: 5. Места проживания инвалидов	47 стр.
Приложение 6 к Акту обследования к паспорту доступности ОСИ. I.Результаты обследования: 6. Санитарно-гигиенические помещения	50 стр.
Проект плана мероприятий для обеспечения доступности объекта и предоставляемых услуг для людей с инвалидностью и других МГН Федеральное государственное образовательное бюджетное учреждение высшего образования «Финансовый университет при Правительстве Российской Федерации». Адрес: Московская область, Солнечногорский район, пос. «Лесное озеро», учебно-оздоровительный комплекс, главный корпус.	51 стр.

УТВЕРЖДАЮ

Проректор по социальной и воспитательной  
работе

\_\_\_\_\_/А.В. Кожаринов/

СОГЛАСОВЫВАЮ

Председатель МООО ВОИ

\_\_\_\_\_/ Н.И. Зеликов /

**ПАСПОРТ ДОСТУПНОСТИ  
объекта социальной инфраструктуры (ОСИ)**

№

**1. Общие сведения об объекте (краткая характеристика объекта)**

1.1. Наименование (вид) объекта: **Федеральное государственное образовательное бюджетное учреждение высшего образования «Финансовый университет при Правительстве Российской Федерации». Учебно-оздоровительный комплекс, главный корпус.**

1.2. Адрес объекта, индекс: **Московская область, Солнечногорский район, поселок Лесное Озеро, УОК «Лесное озеро»**

1.3. Сведения о размещении объекта:

- 3-х этажное здание – **5 585,0 кв.м**

- наличие прилегающего земельного участка: **да**

1.4. Год постройки здания: **1959**, год последнего капитального ремонта: -

1.5. Дата предстоящих плановых ремонтных работ: текущего – **в соответствии с планом ремонтных работ**, капитального – **в соответствии с планом ремонтных работ.**

Сведения об организации, расположенной на объекте

1.6. Название организации (учреждения), (полное юридическое наименование – согласно Уставу, краткое наименование): **Федеральное государственное образовательное бюджетное учреждение высшего образования «Финансовый университет при Правительстве Российской Федерации». Учебно-оздоровительный комплекс, главный корпус.**

1.7. Юридический адрес организации (учреждения): **125167, Москва, пр-кт Ленинградский, д. 49/2**

1.8. Основание для пользования объектом (оперативное управление, аренда, собственность): **оперативное управление**

1.9. Форма собственности (государственная, негосударственная): **государственная**

1.10. Территориальная принадлежность (федеральная, региональная, муниципальная): **федеральная**

1.11. Вышестоящая организация (наименование): **Управление делами Президента Российской Федерации.**

1.12. Адрес вышестоящей организации, другие координаты индекс: 103132, г. Москва, Никитников пер., д.2, подъезд 5. +7 495 606-92-33, [udprf@gov.ru](mailto:udprf@gov.ru)

**2. Характеристика деятельности организации на объекте (краткая характеристика действующего порядка предоставления на объекте услуг населению)**

2.1. Сфера деятельности: **образование**

2.2. Виды оказываемых услуг:

2.3 Форма оказания услуг: **на объекте с длительным пребыванием, в т.ч. проживанием**

2.4 Категории обслуживаемого населения по возрасту: **все возрастные категории.**

2.5 Категории обслуживаемых инвалидов: **инвалиды на креслах-колясках, инвалиды с нарушениями опорно-двигательного аппарата, инвалиды с нарушением слуха, инвалиды с нарушением зрения, инвалиды с нарушением интеллекта**

2.6 Плановая мощность: посещаемость (количество обслуживаемых в день), вместимость, пропускная способность **чел.**

2.7 Участие в исполнении ИПР инвалида, ребенка-инвалида (да, нет): **нет**

### **3. Состояние доступности объекта**

3.1. Путь следования к объекту пассажирским транспортом:

- остановка общественного транспорта: **«Лесное озеро»**

автобусы: **34**

наличие адаптированного пассажирского транспорта к объекту: **нет**

3.2. Путь к объекту от ближайшей остановки пассажирского транспорта:

3.2.1. расстояние до объекта от остановки транспорта – **«Лесное озеро» - 1,4 км**

3.2.2. время движения (пешком) – **20 мин**

3.2.3. наличие выделенного от проезжей части пешеходного пути – **нет**

3.2.4. Перекрестки (нерегулируемые, регулируемые, со звуковой сигнализацией, таймером, нет) – **нет**

3.2.5. Информация на пути следования к объекту (наличие - акустическая, тактильная, визуальная; отсутствие): **отсутствие**

3.2.6. Перепады высот на пути: **есть**

Их обустройство для инвалидов на креслах-колясках: **нет**

3.3. Организация доступности объекта для инвалидов - форма обслуживания

№ п/п	Категория инвалидов (вид нарушения)	Вариант организации доступности объекта (формы обслуживания) *
1	Все категории инвалидов и МГН	ДУ
	в том числе инвалиды:	
2	передвигающиеся на креслах-колясках	ДУ
3	с нарушениями опорно-двигательного аппарата	ДУ
4	с нарушениями зрения	ДУ
5	с нарушениями слуха	ДУ
6	с нарушениями умственного развития	ДУ

\* - указывается один из вариантов: «А», «Б», «ДУ», «ВНД»

3.4. Состояние доступности основных структурно-функциональных зон

№ п/п	Основные структурно-функциональные зоны	Состояние доступности, в том числе для основных категорий инвалидов **
1	Территория, прилегающая к зданию (участок)	ДУ (К, О, С, Г, У)
2	Вход (входы) в здание	ДУ (С, О, У), ДЧ-И (Г, К)
3	Путь (пути) движения внутри здания (в т.ч. пути эвакуации)	ДУ (У, С, Г), ДЧ-И (К, О)
4	Зона целевого назначения здания (целевого посещения объекта)	ДЧ-И (У, Г), ДУ (К, С, О)
5	Места проживания инвалидов	ДЧ-И (К, О, У) ДУ (С, Г)
6	Санитарно-гигиеническое помещение	-
7	Пути движения к объекту от остановки	ДУ (К, О, С, Г, У)

\*\* - Указывается: ДП-В - доступно полностью всем; ДП-И (К - инвалиды, передвигающиеся на креслах-колясках, О - инвалиды с нарушениями опорно-двигательного аппарата, С - инвалиды с нарушениями зрения, Г - с нарушениями слуха, У - с нарушениями умственного развития) - доступно полностью избирательно (указать категорию инвалидов); ДЧ-В - доступно частично всем; ДЧ-И (К, О, С, Г, У) - доступно частично избирательно (указать категорию инвалидов); ДУ (К, О, С, Г, У) - доступно условно (указать категорию инвалидов); ВНД - временно недоступно (\*)

### 3.5. Итоговое заключение о состоянии доступности ОСИ:

К - ДЧ	О - ДЧ	С - ДУ	Г - ДУ	У - ДЧ
--------	--------	--------	--------	--------

### Оценка состояния и имеющихся недостатков в обеспечении условий доступности для инвалидов объекта

N п/п	Основные показатели доступности для инвалидов объекта	Оценка состояния и имеющихся недостатков в обеспечении условий доступности для инвалидов объекта
1	2	3
1	выделенные стоянки автотранспортных средств для инвалидов	Да (необходима установка дорожных знаков в соответствии с ГОСТ Р 52289 и ПДД)
2	сменные кресла-коляски	Нет
3	адаптированные лифты	Нет
4	поручни	нет
5	пандусы	да
6	подъемные платформы (аппарели)	Нет
7	раздвижные двери	Нет

8	доступные входные группы	да
9	доступные санитарно-гигиенические помещения	Нет
10	достаточная ширина дверных проемов в стенах, лестничных маршей, площадок	Нет
11	надлежащее размещение оборудования и носителей информации, необходимых для обеспечения беспрепятственного доступа к объектам (местам предоставления услуг) инвалидов, имеющих стойкие расстройства функции зрения, слуха и передвижения	Нет
12	дублирование необходимой для инвалидов, имеющих стойкие расстройства функции зрения, зрительной информации - звуковой информацией, а также надписей, знаков и иной текстовой и графической информации - знаками, выполненными рельефно-точечным шрифтом Брайля и на контрастном фоне	Нет
13	дублирование необходимой для инвалидов по слуху звуковой информации зрительной информацией	Нет
14	иные	

**Оценка состояния и имеющихся недостатков в обеспечении условий доступности для инвалидов предоставляемых услуг**

№ п/п	Основные показатели доступности для инвалидов предоставляемой услуги	Оценка состояния и имеющихся недостатков в обеспечении условий доступности для инвалидов предоставляемой услуги
1	2	3
1	наличие при входе в объект вывески с названием организации, графиком работы организации, планом здания, выполненными рельефно-точечным шрифтом Брайля и на контрастном фоне	Нет (объект нуждается в оборудовании информационными средствами в доступной для инвалидов форме)
2	обеспечение инвалидам помощи, необходимой для получения в доступной для них форме информации о правилах предоставления услуги, в том числе об оформлении необходимых для получения услуги документов, о совершении ими других необходимых для получения услуги действий	Нет
3	проведение инструктирования или обучения сотрудников, предоставляющих услуги населению, для работы с инвалидами, по	Нет

	вопросам, связанным с обеспечением доступности для них объектов и услуг	
4	наличие работников организаций, на которых административно-распорядительным актом возложено оказание инвалидам помощи при предоставлении им услуг	Нет
5	предоставление услуги с сопровождением инвалида по территории объекта работником организации	Нет
6	предоставление инвалидам по слуху при необходимости услуги с использованием русского жестового языка, включая обеспечение допуска на объект сурдопереводчика, тифлопереводчика	Нет (требуется обеспечить допуск сурдо-/тифло-переводчика)
7	соответствие транспортных средств, используемых для предоставления услуг населению, требованиям их доступности для инвалидов	Нет (транспортные услуги не предоставляются)
8	обеспечение допуска на объект, в котором предоставляются услуги, собаки-проводника при наличии документа, подтверждающего ее специальное обучение, выданного по форме и в порядке, утвержденном приказом Министерства труда и социальной защиты Российской Федерации	нет
9	наличие в одном из помещений, предназначенных для проведения массовых мероприятий, индукционных петель и звукоусиливающей аппаратуры	Нет
10	адаптация официального сайта органа и организации, предоставляющих услуги в сфере образования, для лиц с нарушением зрения (слабовидящих)	Да
11	обеспечение предоставления услуг тьютора	Нет (требуется введение должности тьютора)
12	иные	

#### 4. Управленческие решения

##### 4.1. Рекомендации по адаптации основных структурных элементов объекта:

№ п/п	Основные структурно-функциональные зоны	Рекомендации по адаптации объекта (вид работы) *
1	Территория, прилегающая к зданию (участок)	текущий ремонт



2	Вход (входы) в здание	капитальный ремонт
3	Путь (пути) движения внутри здания (в т.ч. пути эвакуации)	текущий ремонт
4	Зона целевого назначения здания (целевого посещения объекта)	текущий ремонт
5	Места проживания инвалидов	текущий ремонт
6	Санитарно-гигиеническое помещение	-
7	Пути движения к объекту (от остановки транспорта)	капитальный ремонт
8	Все зоны и участки	текущий ремонт

\* - Указывается один из вариантов (видов работ): не нуждается; ремонт (текущий, капитальный); индивидуальное решение с ТСП; технические решения невозможны - организация альтернативной формы обслуживания; организационные решения.

4.2. Период проведения работ: в рамках выполнения проекта плана мероприятий.

4.3. Ожидаемый результат (по состоянию доступности) после выполнения работ по адаптации: **Текущий статус – ДЧ-И (К, О, У) и ДУ (Г, С), после выполнения всех ремонтных работ ожидается ДП-В**

<b>К - ДП</b>	<b>О - ДП</b>	<b>С - ДП</b>	<b>Г - ДП</b>	<b>У - ДП</b>
---------------	---------------	---------------	---------------	---------------

**Предлагаемые управленческие решения по срокам и объемам работ, необходимым для приведения объекта и порядка предоставления на нем услуг в соответствие с требованиями законодательства российской федерации об обеспечении условий их доступности для инвалидов**

№ п/п	Предлагаемые управленческие решения по объемам работ, необходимым для приведения объекта в соответствие с требованиями законодательства Российской Федерации об обеспечении условий их доступности для инвалидов <*>	Сроки
1	<p><b>Территория, прилегающая к зданию (участок):</b> установка дорожных знаков в соответствии с ГОСТ Р 52289 и ПДД.</p> <p><b>Вход в здание:</b> -оборудовать доступный вход; -выполнить плавное понижение на центральном входе; -обеспечить наличие предупреждающих тактильных зон перед ступенью лестницы, ГОСТ Р 52875-2018 -изготовление и установка визуальной информации (знаков доступности; вывески с названием организации, графиком работы; тактильного плана здания); -обозначить вход тактильной пиктограммой доступности для инвалидов (п.6.5.1 СП 59.13330.2020); -установить указатели направления движения к доступному входу для инвалида на кресле-коляске.</p>	До 2030 года

	<p><b>Пути движения внутри здания (в т.ч. пути эвакуации):</b></p> <ul style="list-style-type: none"> <li>-заменить дверь на новую без порогов в соответствии с п. 6.2.4 СП 59.13330.2020</li> <li>-разместить таблички для навигации, дублированные шрифтом Брайля п.6.5.1 СП 59.13330.2020</li> <li>-расположить знаки доступности для зон отдыха МГН п.6.5.1 СП 59.13330.2020</li> </ul> <p><b>Зоны целевого назначения:</b></p> <ul style="list-style-type: none"> <li>- выполнить понижение стойки ресепшен в соответствии с п.8.1.7 СП 59.13330.2020</li> <li>- обозначить знаком доступности помещения доступные для МГН;</li> <li>- заменить двери на новые без порогов;</li> <li>-обеспечить контрастную маркировку, дверей;</li> <li>-расположить знаки доступности для зон отдыха МГН п.6.5.1 СП 59.13330.2020;</li> <li>- разместить таблички для навигации, дублированные шрифтом Брайля п.6.5.1 СП 59.13330.2020;</li> </ul> <p><b>Места проживания инвалидов:</b></p> <ul style="list-style-type: none"> <li>- выделить не менее 3% от общего количества комнат в общежитии для МГН, п. 7.1.1 СП 59.13330.2020</li> <li>- обозначить вход в комнату знаком доступности в соответствии с п. 6.5.1 СП 59.13330.2020</li> <li>- оборудовать санузел и душевую в соответствии с СП 59.13330.2020</li> <li>- контрастно выделить дверные проемы и выключатели в комнате п.6.4.1 СП 59.13330.2020</li> </ul>	
--	---	--

N п/п	Предлагаемые управленческие решения по объемам работ, необходимым для приведения порядка предоставления услуг в соответствие с требованиями законодательства Российской Федерации об обеспечении условий их доступности для инвалидов <*>	Сроки
1	Обеспечение допуска на объект сурдо-/тифло-переводчика (при необходимости)	До 2030 года
2	Обеспечить возможность допуска собаки-поводыря (при необходимости)	
3	Ввести должность тьютора (при необходимости)	
4	Снабжение объекта звукоусиливающей аппаратурой и информационными средствами на языке Брайля (при необходимости)	

- 4.4. Для принятия решения требуется / не требуется (нужное подчеркнуть):
- 4.4.1. согласование на Комиссии: №0038/01.20 от 06.08.2025г.
- 4.4.2. согласование работ с надзорными органами (в сфере проектирования и строительства, архитектуры, охраны памятников)
- 4.4.3. техническая экспертиза, разработка проектно-сметной документации
- 4.4.4. согласование с вышестоящей организацией (собственником объекта)
- 4.4.5. согласование с общественными организациями инвалидов: в соответствии со ст. 15 ФЗ от 24.11.1995 г. № 181-ФЗ «О социальной защите инвалидов в РФ», необходимо согласование мер для обеспечения доступа инвалидов к месту предоставления услуг, если объект невозможно полностью приспособить с учетом потребностей инвалидов до проведения реконструкции или капитального ремонта.
- 4.5. Информация может быть размещена (обновлена) на Карте доступности субъекта Российской Федерации: [zhit-vmeste.ru](http://zhit-vmeste.ru); [www.rosminzdrav.ru](http://www.rosminzdrav.ru); [www.bus.gov.ru](http://www.bus.gov.ru).

## **5. Особые отметки**

Паспорт сформирован на основании:

1. Анкеты (информации об объекте)
2. Акта обследования объекта от 28 июля 2025г.
3. Решение Комиссии от

УТВЕРЖДАЮ

Проректор по социальной  
и воспитательной работе

\_\_\_\_\_ / А.В. Кожаринов /

**АНКЕТА**  
**(информация об объекте социальной инфраструктуры)**

№

**1. Общие сведения об объекте (краткая характеристика объекта)**

1.1. Наименование (вид) объекта: **Федеральное государственное образовательное бюджетное учреждение высшего образования «Финансовый университет при Правительстве Российской Федерации». Учебно-оздоровительный комплекс, главный корпус.**

1.2. Адрес объекта, индекс: **Московская область, Солнечногорский район, поселок Лесное Озеро, УОК «Лесное озеро»**

1.3. Сведения о размещении объекта:

- 16-ти этажное здание – **5 585,0 кв.м**

- наличие прилегающего земельного участка: **да**

1.4. Год постройки здания: **1959**, год последнего капитального ремонта: -

1.5. Дата предстоящих плановых ремонтных работ: текущего - **в соответствии с планом ремонтных работ**, капитального – **в соответствии с планом ремонтных работ**.

Сведения об организации, расположенной на объекте

1.6. Название организации (учреждения), (полное юридическое наименование – согласно Уставу, краткое наименование): **Федеральное государственное образовательное бюджетное учреждение высшего образования «Финансовый университет при Правительстве Российской Федерации». Учебно-оздоровительный комплекс, главный корпус.**

1.7. Юридический адрес организации (учреждения): **125167, Москва, пр-кт Ленинградский, д. 49/2**

1.8. Основание для пользования объектом (оперативное управление, аренда, собственность): **оперативное управление**

1.9. Форма собственности (государственная, негосударственная): **государственная**

1.10. Территориальная принадлежность (федеральная, региональная, муниципальная): **федеральная**

1.11. Вышестоящая организация (наименование): **Управление делами Президента Российской Федерации.**

1.12. Адрес вышестоящей организации, другие координаты индекс: **103132, г. Москва, Никитников пер., д.2, подъезд 5. +7 495 606-92-33, [udprf@gov.ru](mailto:udprf@gov.ru).**

## 2. Характеристика деятельности организации на объекте (краткая характеристика действующего порядка предоставления на объекте услуг населению)

- 2.1. Сфера деятельности: **образование, здравоохранение**
- 2.2. Виды оказываемых услуг:
- 2.3 Форма оказания услуг: **на объекте с длительным пребыванием, в т.ч. с проживанием**
- 2.4 Категории обслуживаемого населения по возрасту: **все возрастные категории.**
- 2.5 Категории обслуживаемых инвалидов: **инвалиды на креслах-колясках, инвалиды с нарушениями опорно-двигательного аппарата, инвалиды с нарушением слуха, инвалиды с нарушением зрения, инвалиды с нарушением интеллекта**
- 2.6 Плановая мощность: посещаемость (количество обслуживаемых в день), вместимость, пропускная способность **чел.**
- 2.7 Участие в исполнении ИПР инвалида, ребенка-инвалида (да, нет): **нет**

## 3. Состояние доступности объекта для инвалидов и других маломобильных групп населения (МГН)

- 3.1. Путь следования к объекту пассажирским транспортом:  
- остановка общественного транспорта «**Лесное озеро**»  
автобусы: **34**  
наличие адаптированного пассажирского транспорта к объекту: **нет**
- 3.2. Путь к объекту от ближайшей остановки пассажирского транспорта:
- 3.2.1. расстояние до объекта от остановки транспорта «**Лесное озеро**» - **1,4 км**
- 3.2.2. время движения (пешком) – **20 мин.**
- 3.2.3. наличие выделенного от проезжей части пешеходного пути – **нет**
- 3.2.4. Перекрестки (нерегулируемые, регулируемые, со звуковой сигнализацией, таймером, нет) – **нет**
- 3.2.5. Информация на пути следования к объекту (наличие - акустическая, тактильная, визуальная; отсутствие): **отсутствие**
- 3.2.6. Перепады высот на пути: **есть**  
Их обустройство для инвалидов на креслах-колясках: **нет**
- 3.3. Вариант организация доступности ОСИ (формы обслуживания) с учетом СП 35-101-2001

№ п/п	Категория инвалидов (вид нарушения)	Вариант организации доступности объекта (формы обслуживания) *
1	Все категории инвалидов и МГН	Б
	в том числе инвалиды:	
2	передвигающиеся на креслах-колясках	Б
3	с нарушениями опорно-двигательного аппарата	Б
4	с нарушениями зрения	Б

5	с нарушениями слуха	Б
6	с нарушениями умственного развития	Б

\* - указывается один из вариантов: «А», «Б», «ДУ», «ВНД»

#### 4. Управленческие решения (предложения по адаптации основных структурных элементов объекта)

№ п/п	Основные структурно-функциональные зоны	Рекомендации по адаптации объекта (вид работы) *
1	Территория, прилегающая к зданию (участок)	текущий ремонт
2	Вход (входы) в здание	текущий ремонт
3	Путь (пути) движения внутри здания (в т.ч. пути эвакуации)	текущий ремонт
4	Зона целевого назначения здания (целевого посещения объекта)	текущий ремонт
5	Места проживания инвалидов	текущий ремонт
6	Санитарно-гигиеническое помещение	-
7	Пути движения к объекту (от остановки транспорта)	не нуждается
8	Все зоны и участки	текущий ремонт

\* - Указывается один из вариантов (видов работ): не нуждается; ремонт (текущий, капитальный); индивидуальное решение с ТСП; технические решения невозможны - организация альтернативной формы обслуживания; организационные решения.

УТВЕРЖДАЮ

Проректор по социальной и  
воспитательной работе

\_\_\_\_\_/А.В. Кожаринов/

**АКТ ОБСЛЕДОВАНИЯ  
объекта социальной инфраструктуры  
К ПАСПОРТУ ДОСТУПНОСТИ ОСИ  
№ \_\_\_\_\_**

\_\_\_\_\_  
Московская область  
Наименование территориального  
образования субъекта Российской  
Федерации

“ 28 ” \_\_\_\_\_ июля 20 25 г.

**1. Общие сведения об объекте (краткая характеристика объекта)**

1.1. Наименование (вид) объекта: **Федеральное государственное образовательное бюджетное учреждение высшего образования «Финансовый университет при Правительстве Российской Федерации». Учебно-оздоровительный комплекс, главный корпус.**

1.2. Адрес объекта, индекс: **Московская область, Солнечногорский район, поселок Лесное Озеро, УОК «Лесное озеро»**

1.3. Сведения о размещении объекта:

- 16-ти этажное здание – **5 585,0** кв.м,

- наличие прилегающего земельного участка: **да**

1.4. Год постройки здания: **1959**, год последнего капитального ремонта: -

1.5. Дата предстоящих плановых ремонтных работ: текущего – **в соответствии с планом ремонтных работ**, капитального – **в соответствии с планом ремонтных работ.**

Сведения об организации, расположенной на объекте

1.6. Название организации (учреждения), (полное юридическое наименование – согласно Уставу, краткое наименование): **Федеральное государственное образовательное бюджетное учреждение высшего образования «Финансовый университет при Правительстве Российской Федерации». Учебно-оздоровительный комплекс, главный корпус.**

1.7. Юридический адрес организации (учреждения): **125167, Москва, пр-кт Ленинградский, д. 49/2**

**2. Характеристика деятельности организации на объекте (краткая характеристика действующего порядка предоставления на объекте услуг населению)**

Дополнительная информация \_\_\_\_\_

### 3. Состояние доступности объекта

3.1. Путь следования к объекту пассажирским транспортом:

- остановка общественного транспорта «Лесное озеро»

автобусы: **34**

наличие адаптированного пассажирского транспорта к объекту: **нет**.

3.2. Путь к объекту от ближайшей остановки пассажирского транспорта:

3.2.1. расстояние до объекта от остановки транспорта «Лесное озеро» - **1,4 км**

3.2.2. время движения (пешком) – **20 мин.**

3.2.3. наличие выделенного от проезжей части пешеходного пути – **нет**

3.2.4. Перекрестки (нерегулируемые, регулируемые, со звуковой сигнализацией, таймером, нет) – **нет**

3.2.5. Информация на пути следования к объекту (наличие - акустическая, тактильная, визуальная; отсутствие): **отсутствие**

3.2.6. Перепады высот на пути: **есть**

Их обустройство для инвалидов на креслах-колясках: **нет**

3.3. Организация доступности объекта для инвалидов - форма обслуживания

№ п/п	Категория инвалидов (вид нарушения)	Вариант организации доступности объекта (формы обслуживания) *
1	Все категории инвалидов и МГН	ДУ
	в том числе инвалиды:	
2	передвигающиеся на креслах-колясках	ДУ
3	с нарушениями опорно-двигательного аппарата	ДУ
4	с нарушениями зрения	ДУ
5	с нарушениями слуха	ДУ
6	с нарушениями умственного развития	ДУ

\* - указывается один из вариантов: «А», «Б», «ДУ», «ВНД» (вариант «А» - доступность всех зон и помещений (универсальная); вариант «Б» - выделены для обслуживания инвалидов специальные участки и помещения; вариант «ДУ» - обеспечена условная доступность: помощь сотрудника организации на объекте, либо услуги представляются на дому или дистанционно; «ВНД» - временно недоступно: доступность не организована).

3.4. Состояние доступности основных структурно-функциональных зон

№ п/п	Основные структурно-функциональные зоны	Состояние доступности, в том числе для основных категорий инвалидов **
1	Территория, прилегающая к зданию (участок)	ДУ (К, О, С, Г, У)
2	Вход (входы) в здание	ДУ (С, О, У), ДЧ-И (Г, К)



3	Путь (пути) движения внутри здания (в т.ч. пути эвакуации)	ДУ (У, С, Г), ДЧ-И (К, О)
4	Зона целевого назначения здания (целевого посещения объекта)	ДЧ-И (У, Г), ДУ (К, С, О)
5	Места проживания инвалидов	ДЧ-И (К, О, У) ДУ (С, Г)
6	Санитарно-гигиеническое помещение	-
7	Пути движения к объекту от остановки	ДУ (К, О, С, Г, У)

\*\* - Указывается: ДП-В - доступно полностью всем; ДП-И (К - инвалиды, передвигающиеся на креслах-колясках, О - инвалиды с нарушениями опорно-двигательного аппарата, С - инвалиды с нарушениями зрения, Г - с нарушениями слуха, У - с нарушениями умственного развития) - доступно полностью избирательно (указать категорию инвалидов); ДЧ-В - доступно частично всем; ДЧ-И (К, О, С, Г, У) - доступно частично избирательно (указать категорию инвалидов); ДУ (К, О, С, Г, У) - доступно условно (указать категорию инвалидов); ВНД - временно недоступно (\*)

3.5. Итоговое заключение о состоянии доступности ОСИ: **ДЧ-И (К, О, У) и ДУ (С, Г)**

#### 4. Управленческое решение (проект)

4.1. Рекомендации по адаптации основных структурных элементов объекта:

№ п/п	Основные структурно-функциональные зоны	Рекомендации по адаптации объекта (вид работы) *	Приложение	
			№ на плане	№ фото
1	Территория, прилегающая к зданию (участок)	текущий ремонт	-	01-08
2	Вход (входы) в здание	капитальный ремонт	-	09-17
3	Путь (пути) движения внутри здания (в т.ч. пути эвакуации)	текущий ремонт	-	18-24
4	Зона целевого назначения здания (целевого посещения объекта)	текущий ремонт	-	-
5	Места проживания инвалидов	текущий ремонт	-	25-31
6	Санитарно-гигиеническое помещение	-	-	-
7	Пути движения к объекту (от остановки транспорта)	капитальный ремонт	-	01-08
8	Все зоны и участки	текущий ремонт	-	01-31

\* - Указывается один из вариантов (видов работ): не нуждается; ремонт (текущий, капитальный); индивидуальное решение с ТСП; технические решения невозможны - организация альтернативной формы обслуживания; организационные решения.

4.2. Период проведения работ: в рамках выполнения проекта плана мероприятий.

4.3. Ожидаемый результат (по состоянию доступности) после выполнения работ по адаптации:

**Текущий статус – ДЧ (К, О, У) и ДУ (Г, С), после выполнения всех ремонтных работ ожидается ДП-В**

Оценка результата исполнения программы, плана (по состоянию доступности) доступно

полностью всем.

4.4. Для принятия решения требуется / не требуется (нужное подчеркнуть):

4.4.1. согласование на Комиссии: №0038/01.20 от 06.08.2025г.

4.4.2. согласование работ с надзорными органами (в сфере проектирования и строительства, архитектуры, охраны памятников)

4.4.3. техническая экспертиза, разработка проектно-сметной документации

4.4.4. согласование с вышестоящей организацией (собственником объекта)

4.4.5. согласование с общественными организациями инвалидов: в соответствии со ст. 15 ФЗ от 24.11.1995 г. № 181-ФЗ «О социальной защите инвалидов в РФ», необходимо согласование мер для обеспечения доступа инвалидов к месту предоставления услуг, если объект невозможно полностью приспособить с учетом потребностей инвалидов до проведения реконструкции или капитального ремонта.

4.5. Информация может быть размещена (обновлена) на Карте доступности субъекта Российской Федерации: [zhit-vmeste.ru](http://zhit-vmeste.ru); [www.rosminzdrav.ru](http://www.rosminzdrav.ru); [www.bus.gov.ru](http://www.bus.gov.ru).

## 5. Особые отметки

### ПРИЛОЖЕНИЯ:

Результаты обследования:

1. Территории, прилегающей к зданию (участок)	<u>на 6 л</u>
2. Входа (входов) в здание	<u>на 11 л</u>
3. Путей движения в здании	<u>на 11 л</u>
4. Зоны целевого назначения объекта	<u>на 1 л</u>
5. Места проживания инвалидов	<u>на 4 л</u>
6. Санитарно-гигиеническое помещение	<u>на 0 л</u>
Результаты фотофиксации на объекте (фото и видео файлы) в архиве	в архиве
Позэтажные планы, паспорт БТИ	<u>на л</u>

Другое (в том числе дополнительная информация о путях движения к объекту)

Руководитель рабочей группы:

Заместитель руководителя проектного отдела

ООО «Прогресс» Алексеева Л.С.

(Должность, Ф.И.О.)

(Подпись)

Члены рабочей группы:

Инженер-проектировщик ООО «Прогресс» Матченя Д.В.

(Должность, Ф.И.О.)

(Подпись)

(Должность, Ф.И.О.)

(Подпись)

В том числе представители общественных организаций людей- инвалидов:

Председатель МООО ВОИ Зеликов Н.И.

\_\_\_\_\_  
(Подпись)

Представители организации, расположенной на объекте:

Руководитель рабочей группы Алёхин А.В.

Руководитель службы охраны труда.

\_\_\_\_\_  
(Подпись)

Букашкин С.Н. главный специалист по охране труда

\_\_\_\_\_  
(Подпись)

Арнович О.А. главный специалист по охране труда

\_\_\_\_\_  
(Подпись)

**Анкета обследования объекта** (Заполняется в электронном виде)



(к Акту обследования от 28.07.2025г. № )

Адрес объекта: Московская область, Солнечногорский район, поселок Лесное Озеро, УОК «Лесное озеро»



---

**Московская область**

Обследуемый параметр	Нормативный показатель	Фактический показатель	Фото	Рекомендация	Примечание
<b>I. ПРИЛЕГАЮЩАЯ ТЕРРИТОРИЯ</b> <i>(при наличии собственной территории)</i>					
<b>Вход на территорию</b>					
Непрозрачная калитка двустороннего действия	отсутствие	отсутствие	<p>Фото 01</p> 	-	п. 5.1.2
Дублирование вывески шрифтом Брайля <i>(при наличии)</i>	наличие	отсутствие		Установить тактильную вывеску с названием и режимом работы объекта	ст. 15 ФЗ от 24.11.1995 № 181-ФЗ
Непрерывная связь с внешними пешеходными коммуникациями (отсутствие порога при входе и др.)	наличие	отсутствие	<p>Фото 02</p> 	Обеспечить непрерывную связь с внешними пешеходными коммуникациями. (Обеспечить альтернативный путь для инвалидов на креслах-колясках).	п. 5.1.3

			<p>Фото 03</p> 		
<b>ЗДАНИЕ ПРОХОДНОЙ</b> (при организации входа посетителей на территорию объекта через здание проходной или КПП данное здание обследуется по вложенной анкете отдельного общественного здания)					
<b>АВТОСТОЯНКА</b> (при наличии) (при размещении автостоянки внутри здания, в том числе в подземном уровне, данный подраздел переносится в раздел IV)					
Расстояние до доступного входа в здание (для открытой стоянки)	не более 150 м	386 м	<p>Фото 04</p> 	<p>Выделить парковочное место для инвалида. Обозначить машиноместо разметкой, установить дорожный знак «Парковка» с табличкой «Инвалид»</p>	п. 5.2.2
Доля машино-мест для инвалидов	не менее 10 %	-			п. 5.2.1
в т. ч. для инвалидов на креслах-колясках	по расчету	-			п. 5.2.1
Габариты машино-мест для инвалидов на креслах-колясках	3,6 x 6,0 м	-			п. 5.2.4
Длина машино-места для инвалидов на креслах-колясках (при расположении	6,8 м	-			п. 5.2.4




<i>вдоль проезжей части)</i>					
Доступность подхода к каждому машино-месту для инвалидов	наличие	-			п. 5.2.3
Выделение дорожной разметкой	наличие	отсутствие			п. 5.2.1
Дорожный знак «Парковка» с табличкой «Инвалиды» (на открытой стоянке)	наличие	отсутствие			п. 5.2.1
Знак доступности (на стоянке внутри здания)	высота от 1,5 до 2,0 м (2,1 м при размещении в габаритах пешеходных путей)	отсутствие			п. 5.2.1
Ровное, нескользкое покрытие в местах высадки	наличие	наличие			п. 5.2.3
Уклон поверхности в местах высадки	не более 2 %	не более 2 %			п. 5.2.3
Мероприятия, предотвращающие частичное размещение автомобилей в пределах пешеходных путей	наличие	наличие			п. 5.2.4


(при смежном расположении)					
<b>ПУТИ ДВИЖЕНИЯ ПО ТЕРРИТОРИИ</b>					
<b>Путь ко входу в здание, доступному для инвалидов</b>					
Ровное, твердое, нескользкое покрытие	наличие	наличие	<p>Фото 05</p> 	-	п. 5.1.11
Ширина пути движения	не менее 1,2 м	2,4 м		-	п. 5.1.7
Карманы для разъезда инвалидов на креслах-колясках (при ширине пути менее 2,0 м)	не менее 2,5 x 2,0 м (через каждые 25 м)	отсутствие		-	п. 5.1.7
Высота свободного пространства над путями движения	не менее 2,1 м	более 2,1 м		-	п. 5.1.7
Продольный уклон пути	не более 8 %	не более 8 %	<p>Фото 06</p> 	-	п. 5.1.7
Участки с уменьшенным продольным уклоном (при уклоне более 4 %)	уклон не более 1 % протяженностью не менее 1,5 м через каждые 0,5 м подъема	наличие		-	п. 5.1.7
	уклон не более 1 % протяженностью не менее 5 м через каждые 1,5 м подъема	наличие		-	п. 5.1.7





Поперечный уклон пути	от 0,5 до 2 %	1 %		-	п. 5.1.7
Уклон в местах пересечений и поворотов	не более 2 %	1%		-	п. 5.1.7
Толщина швов между бетонными плитами или брусчаткой <i>(при наличии)</i>	не более 0,01 м	не более 0,01 м		-	п. 5.1.11
Навесные препятствия в зоне пешеходного пути <i>(при наличии)</i>	не более 0,1м или не более 0,3 м (от отдельно стоящей опоры)	отсутствие		-	п. 5.3.2
	скругленные края			-	п. 5.3.2
	ограждение при превышении размеров выступа			-	п. 5.3.2
Тактильные наземные указатели или изменение фактуры перед зонами повышенной опасности <i>(при наличии)</i>	наличие	отсутствие		Монтировать тактильные наземные указатели на пути движения на территории	п. 5.1.10
Разметка для разграничения	наличие	отсутствие		Выполнить разметку для разграничение	п. 5.1.4


транспортного и пешеходного пути (при совмещении путей)			<div>Фото 07</div> 	транспортного и пешеходного пути.	
Понижения бордюра (при пересечении транспортного пути)	пандусы бордюрные или искусственные неровности	плавное понижение		-	п. 5.1.8
Понижения пешеходных путей (при перепадах высот)	уклон не более 5 % или бордюрный пандус	уклон не более 5 %		-	п. 5.1.8
Доступные для инвалидов места отдыха через каждые 100 – 150 м (при соответствующей протяженности путей движения)	наличие	наличие		Обеспечить места отдыха для инвалидов на креслах-колясках.	п. 5.3.1
Система средств информационной поддержки	наличие	отсутствие	<div>Фото 08</div> 	Установка табличек для информирования с дублированием информации шрифтом Брайля	п. 5.1.3
Дублирование информации шрифтом Брайля (при необходимости)	наличие	отсутствие			ст. 15 ФЗ от 24.11.1995 № 181-ФЗ
Прочие пути движения по прилегающей территории отсутствуют.					
Лестница на прилегающей территории отсутствует.					
Пандус на прилегающей территории отсутствует.					
Подъемная платформа для инвалидов на прилегающей территории отсутствует.					
Лифт для инвалидов на прилегающей территории отсутствует.					

<b>II. ВХОДНАЯ ГРУППА</b>					
<b>Входная площадка</b>					
Габариты входной площадки <i>(при наличии пандуса)</i>	не менее 2,2 х 2,2 м	2,4х2 м	<p>Фото 09</p> 	Необходимо произвести ремонтные работы по входной группе с увеличением габаритов входной площадки	п. 6.1.4
Габариты входной площадки <i>(центральный вход)</i>	не менее 2,2 х 2,2 м		<p>Фото 10</p> 	Необходимо выполнить плавное понижение.	п. 6.1.2
<b>Входная лестница</b>					
Количество ступеней в одном марше	от 3 до 12 шт. (*до 15 шт.)	1	<p>Фото 11</p> 	Необходимо произвести ремонтные работы по выполнению плавного понижения.	п. 5.1.12
Идентичность всех ступеней	наличие	наличие			п. 5.1.12
Открытые подступенки	отсутствие	отсутствие			п. 5.1.12
Ширина марша	не менее 1,35 м	-			п. 5.1.12

Ширина проступи	от 0,35 до 0,4 м (или кратно)	-			п. 5.1.12
Высота ступени	от 0,12 до 0,15 м	0,20м			п. 5.1.12
Поперечный уклон ступеней	не более 2 %	не более 2 %			п. 5.1.12
Продольный уклон ступеней	не более 1 %	не более 1 %			п. 5.1.12
Свес проступей	не более 0,015 м	не более 0,015 м			п. 5.1.12
Радиус закругления проступей	не более 0,025 м	не более 0,025 м			п. 5.1.12
Поручни	наличие с двух сторон	-			п. 5.1.12
Непрерывность поручней	наличие	-			п. 5.1.12
Высота поручней	0,9 м	-			п. 5.1.12
Расположение поручней в одной вертикальной плоскости с краем марша лестницы	наличие	-			п. 5.1.12
Промежуточные поручни ( <i>при ширине марша более 4 м</i> )	наличие	-			п. 5.1.12
Горизонтальные завершения поручней	0,3 м	-			п. 5.1.12
Травмобезопасные окончания поручней	наличие	-			п. 5.1.12


Расстояние от поручней до других поверхностей	не менее 0,06 м	-			п. 5.1.12
Высота свободного пространства над поручнем	не менее 0,45 м	-			п. 5.1.12
<b>Входной пандус</b> (при наличии перепада высот между уровнями тротуара и тамбура)					
Уклон марша	не более 8 % (до 10 % при высоте не более 0,2 м или при сопровождении)	13%	<p>Фото 12</p> 	Привести пандус к нормативным требованиям табл. 5.1	Табл. 5.1
Длина каждого марша	не более 15 м (при уклоне от 3 до 4 %), не более 12 м (при уклоне от 4 до 5 %), не более 9 м (при уклоне от 5 до 6 %), не более 6 м (при уклоне от 6 до 8 %), не более 5 м (при уклоне более 8 %) не более 110 м (при уклоне от 3	2,7м	<p>Фото 13</p> 		

	до 6 %), не более 36 м (при уклоне от 6 до 8 %)				
Суммарная длина маршей пандуса	не более 110 м (при уклоне от 3 до 6 %), не более 36 м (при уклоне от 6 до 8 %)	2,7			
Ширина марша между поручнями	от 0,9 до 1,0 м	0,9			
Разворотные площадки при въезде <i>(вверху и внизу)</i>	не менее 1,5 х 1,5 м (на общих путях движения не менее 1,8 х 1,5 м)	2х2,4			
Промежуточная площадка прямая <i>(при наличии)</i>	длина не менее 1,5 м	-			
Промежуточная площадка поворотная <i>(при наличии)</i>	не менее 1,5 х 1,5 м	-			
Уклон промежуточных площадок	от 0,5 до 1 %	-			
Поручни <i>(при высоте подъема более</i>	наличие с двух сторон	наличие			
	высота верхнего 0,9 м	0,9			


	высота нижнего 0,7 м	0,9			
	размещение в одной вертикальной плоскости	да			
Высота бортиков по краям марша	не менее 0,05 м	отсутствует			
<b>Входные двери (наружные) вход с пандусом</b>					
Ширина дверного проема	не менее 0,9 м (не менее 0,8 м в несущих конструкциях)	1,35 м	<p>Фото 14</p> 	-	п. 6.1.5
Ширина дверного проема <i>(при необходимости эвакуации более 15 МГН групп мобильности М2 – М4)</i>	не менее 1,2 м	1,35 м		-	п. 6.1.5
Ширина рабочей створки	не менее 0,9 м (не менее 0,8 м в несущих конструкциях)	0,9 м		-	п. 6.1.5
Зеркальные стекла	отсутствие	отсутствие		-	п. 6.1.8
Задержка закрывания двери	не менее 5 с	5 с		-	п. 6.1.5
Высота порога	не более 0,014 м	0,02 м		Заменить дверь на новую без порога	п. 6.2.4


Знак доступности для инвалидов на креслах-колясках	наличие	отсутствие		Установить пиктограмму доступности объекта	п. 6.5.1
Указатель направления движения к доступному входу (для главного входа, не являющегося доступным)	наличие	-			п. 6.5.1
Визуальное, тактильное информирование о назначении помещений (для медицинских организаций с несколькими входами)	наличие	-		-	п. 8.3.3
Яркая маркировка на прозрачной двери (при нижнем крае прозрачной поверхности 0,85 м и менее)	прямоугольник не менее 0,1 х 0,2 м или круг от 0,1 до 0,2 м	-		-	п. 6.1.6
	высота от 0,9 до 1,0 м и от 1,3 до 1,4 м	-		-	п. 6.1.6
	размещение с двух сторон полотна	-		-	п. 6.1.6
Знак доступности выхода для инвалидов на	наличие	отсутствие		-	п. 6.5.1




креслах-колясках (изнутри, при отсутствии внутренней двери)					
<b>Входные двери (наружные) центральный</b>					
Ширина дверного проема	не менее 0,9 м (не менее 0,8 м в несущих конструкциях)	1,2 м	<p>Фото 15</p> 		п. 6.1.5
Ширина дверного проема (при необходимости эвакуации более 15 МГН групп мобильности М2 – М4	не менее 1,2 м	1,2м			п. 6.1.5
Ширина рабочей створки	не менее 0,9 м (не менее 0,8 м	0,8 м			п. 6.1.5



	в несущих конструкциях)				
Зеркальные стекла	отсутствие	отсутствие			п. 6.1.8
Задержка закрывания двери	не менее 5 с	5с			п. 6.1.5
Высота порога	не более 0,014 м	0,014			п. 6.2.4
Знак доступности для инвалидов на креслах-колясках	наличие	отсутствие		Установить пиктограмму доступности объекта	п. 6.5.1
Указатель направления движения к доступному входу (для главного входа, не являющегося доступным)	наличие	отсутствие		Установить указатель направления движения к доступному входу для инвалидов на креслах-колясках	п. 6.5.1
Визуальное, тактильное информирование о назначении помещений (для медицинских организаций с несколькими входами)	наличие	отсутствие			п. 8.3.3
Яркая маркировка на прозрачной двери (при нижнем крае	прямоугольник не менее 0,1 х 0,2 м или круг от 0,1 до 0,2 м	наличие			п. 6.1.6

прозрачной поверхности 0,85 м и менее)	высота от 0,9 до 1,0 м и от 1,3 до 1,4 м	1,3			п. 6.1.6
	размещение с двух сторон полотна	С одной стороны			п. 6.1.6
Знак доступности выхода для инвалидов на креслах-колясках (изнутри, при отсутствии внутренней двери)	наличие	отсутствие		Установить указатель направления движения к доступному входу для инвалидов на креслах-колясках	п. 6.5.1
Тамбур входа (при наличии)					
Минимальное свободное пространство в тамбуре за вычетом ширины открытой внутрь двери	не менее 1,4 м	не менее 1,4 м	<p>Фото 16</p> 	-	п. 6.1.8
Свободное пространство у наружной двери со стороны защелки	не менее 0,3 м	не менее 0,3 м		-	п. 6.1.8
Свободное пространство у внутренней двери со стороны защелки	не менее 0,6 м	не менее 0,6 м		-	п. 6.1.8
Входные двери (внутренние) (при наличии)					

Ширина дверного проема	не менее 0,9 м (не менее 0,8 м в несущих конструкциях)	1,4м	<p>Фото 17</p> 	-	п. 6.1.5
Ширина дверного проема <i>(при необходимости эвакуации более 15 МГН групп мобильности М2 – М4)</i>	не менее 1,2 м	1,4 м		-	п. 6.1.5
Ширина рабочей створки	не менее 0,9 м (не менее 0,8 м в несущих конструкциях)	1 м		-	п. 6.1.5
Зеркальные стекла	отсутствие	отсутствие		-	п. 6.1.8
Задержка закрывания двери	не менее 5 с	5 с		-	п. 6.1.5
Высота порога	не более 0,014 м	0,013 м			п. 6.2.4
Указатель направления движения к доступному выходу (изнутри) <i>(для главного выхода, не являющегося доступным)</i>	наличие	отсутствие		Разместить таблички для навигации по объекту	п. 6.5.1
Яркая маркировка на прозрачной двери <i>(при нижнем крае)</i>	прямоугольник не менее 0,1 х 0,2 м или круг от 0,1 до 0,2 м	наличие		-	п. 6.1.6

прозрачной поверхности 0,85 м и менее)	высота от 0,9 до 1,0 м и от 1,3 до 1,4 м	наличие		-	п. 6.1.6
	размещение с двух сторон полотна	С одной стороны		-	п. 6.1.6
Знак доступности выхода для инвалидов на креслах-колясках (изнутри)	наличие	отсутствие		-	п. 6.5.1
III. ПУТИ ДВИЖЕНИЯ ВНУТРИ ЗДАНИЯ					
ГОРИЗОНТАЛЬНЫЕ ПУТИ ДВИЖЕНИЯ (в случае если обследуемая организация расположена выше или ниже первого этажа, сначала описываются вертикальные пути движения, затем горизонтальные)					
Перепад высот при входе на первый этаж отсутствует.					
Внутренняя лестница для доступа на первый этаж отсутствует.					
Внутренний пандус для доступа на первый этаж отсутствует.					
Подъемная платформа для доступа на первый этаж отсутствует.					
Вход на первый этаж					
Ширина дверного проема (при наличии отдельной двери)	не менее 0,9 м	1,3 м	<div>Фото 18</div> 	Заменить двери на пути движения на новые без порогов	п. 6.2.4
Высота дверного порога (при наличии отдельной двери)	не более 0,014 м	0,02 м			п. 6.2.4
Тактильные напольные указатели перед фронтально расположенной дверью (при наличии отдельной двери и	наличие	Уложенные ТНУ не соответствуют требованиям и нормам			Монтировать тактильные наземные указатели на пути движения на объекте

<i>численности посетителей 50 и более на этаж)</i>					
Контрастный цвет двери <i>(при наличии отдельной двери)</i>	наличие	наличие		-	п. 6.4.1
Контрастный цвет дверных ручек <i>(при наличии отдельной двери)</i>	наличие	отсутствие		-	п. 6.4.1
Высота дверных ручек <i>(при наличии отдельной двери)</i>	от 0,8 до 1,1 м	0,9 м		-	п. 6.4.3
Расстояние от дверной ручки до боковых стен <i>(при наличии отдельной двери)</i>	не менее 0,6 м	не менее 0,6 м		-	п. 6.4.3
Удобные дверные ручки <i>(при наличии отдельной двери)</i>	наличие	отсутствие		-	п. 6.4.3
Ширина контрольно-пропускных устройств <i>(при наличии)</i>	не менее 0,95 м	-		-	п. 6.1.9
Боковой проход <i>(при наличии турникетов)</i>	наличие	-			п. 6.1.9
Маркировка и указатели для лиц с кардио-стимуляторами <i>(при</i>	наличие	-			п. 6.5.1

наличии рамок металлодетекторов)					
<b>Коридоры (основные пути движения)</b>					
Ширина коридоров	не менее 1,2 м	1,7 м	<p>Фото 19</p> 	-	п. 6.2.1
Габариты разъездных карманов (при ширине коридоров менее 1,5 м)	не менее 2,0 х 1,8 м	-		-	п. 6.2.1
Ширина полосы движения (с учетом оборудования и мебели)	не менее 1,2 м	не менее 1,2 м		-	п. 6.2.2
Площадки для поворота на 90°	не менее 1,2 х 1,2 м	не менее 1,2 х 1,2 м		-	п. 6.2.1
Площадки для поворота на 180°	не менее 1,4 х 1,4 м	не менее 1,4 х 1,4 м		-	п. 6.2.1
Глубина зоны перед дверьми	не менее 1,5 м	0,72м	<p>Фото 20</p> 	-	п. 6.2.2
Ширина подходов к оборудованию и мебели	не менее 0,9 м (при необходимости поворота – не менее 1,2 м)	не менее 0,9 м		-	п. 6.2.2
Ширина перехода между корпусами (при наличии)	не менее 2,0 м	-		-	п. 6.2.1
Высота коридоров	не менее 2,1 м	не менее 2,1 м		-	п. 6.2.1
Ширина дверей и проемов на путях движения (между	не менее 0,9 м	0,86 м		Дверные проемы в комнату, с/у, кухню и др. зоны	п. 6.2.4

коридорами, холлами, переходами) <i>(при наличии)</i>				целевого назначения расширить до 0,9 м в свету	
Высота порогов на путях движения <i>(при наличии дверей)</i>	не более 0,014 м	-			п. 6.2.4
Тактильные напольные указатели перед фронтально расположенными дверьми <i>(при наличии таких дверей и численности посетителей 50 и более на этаж)</i>	наличие	Уложенные ТНУ не соответствуют требованиям и нормам		Монтировать тактильные наземные указатели на пути движения на объекте	п. 6.2.3
Контрастный цвет дверей <i>(при наличии)</i>	наличие	наличие		Привести в соответствие контрастное сочетание дверь-стена-ручка	п. 6.4.1
Контрастный цвет дверных ручек <i>(при наличии дверей)</i>	наличие	отсутствие			п. 6.4.1
Высота дверных ручек <i>(при наличии дверей)</i>	от 0,8 до 1,1 м	0,9 м		-	п. 6.4.3
Расстояние от дверных ручек до боковых стен <i>(при наличии дверей)</i>	не менее 0,6 м	более 0,6 м		-	п. 6.4.3
Удобные дверные ручки <i>(при наличии дверей)</i>	наличие	наличие		-	п. 6.4.3




Зоны отдыха, в т. ч. для инвалидов на креслах-колясках	наличие (через 25-30 м)	отсутствие		-	п. 6.2.5
Знак доступности зон отдыха	наличие	отсутствие		Расположить знаки доступности для зон отдыха МГН	п. 6.5.1
Указатели, средства визуальной информации	наличие	отсутствие		-	п. 6.5.2
	идентичность оформления	-		-	п. 6.5.2
Дублирование информации шрифтом Брайля	наличие	отсутствие		Разместить таблички для навигации, дублированные шрифтом Брайля	ст. 15 ФЗ от 24.11.1995 № 181-ФЗ
Оснащение организации знаками, выполненными шрифтом Брайля (при полустационарной или стационарной форме предоставления социальных услуг)	наличие	отсутствие			ст. 19 ФЗ от 28.12.2013 № 442-ФЗ
Дублирование текстовых сообщений голосовыми сообщениями (при полустационарной или стационарной форме предоставления социальных услуг)	наличие	отсутствие		Установить системы для дублирования текстовой информации голосовой	ст. 19 ФЗ от 28.12.2013 № 442-ФЗ

Дублирование голосовой информации текстовой информацией, надписями и (или) световыми сигналами (при полустационарной или стационарной форме предоставления социальных услуг)	наличие	отсутствие			ст. 19 ФЗ от 28.12.2013 № 442-ФЗ
Информирование о предоставляемых социальных услугах с использованием русского жестового языка (сурдоперевода) (при полустационарной или стационарной форме предоставления социальных услуг)	наличие	отсутствие			ст. 19 ФЗ от 28.12.2013 № 442-ФЗ
Контрастный цвет средств визуальной информации	наличие	отсутствие			п. 6.4.1
Эвакуационные знаки пожарной безопасности	наличие	наличие			п. 6.5.5
				Произвести монтаж контрастной маркировки	
				-	




Навесные препятствия на путях движения <i>(при наличии)</i>	закругленные края	отсутствие		-	п. 6.2.6	
	не более 0,1 м (не более 0,3 м от отдельно стоящей опоры)			-	п. 6.2.6	
	наличие барьеров, ограждений			-	п. 6.2.6	
Ковровые покрытия <i>(при наличии)</i>	высота ворса не более 0,013 м	отсутствие		-	п. 6.2.7	
	надежное закрепление			-	п. 6.2.7	
Перепад высот в пределах этажа присутствует.						
Лестница на перепаде высот в пределах одного этажа присутствует.						
Пандус на перепаде высот в пределах одного этажа отсутствует.						
Подъемная платформа на перепаде высот в пределах одного этажа отсутствует.						
ВЕРТИКАЛЬНЫЕ ПУТИ ДВИЖЕНИЯ <i>(при наличии)</i>						
Лестница междуэтажная						
Ширина проема для выхода на лестницу <i>(при наличии)</i>	не менее 0,9 м	не менее 0,9 м		-	п. 6.2.4	
Контрастный цвет дверей <i>(при наличии)</i>	наличие	наличие		-	п. 6.4.1	
Контрастный цвет дверных ручек <i>(при наличии дверей)</i>	наличие	наличие			п. 6.4.1	

Высота дверных ручек <i>(при наличии дверей)</i>	от 0,8 до 1,1 м	0,9 м	<p>Фото 21</p> 	-	п. 6.4.3
Расстояние от дверных ручек до вертикальных плоскостей <i>(при наличии дверей)</i>	не менее 0,6 м	не менее 0,6 м		-	п. 6.4.2
Удобные дверные ручки <i>(при наличии дверей)</i>	наличие	наличие		-	п. 6.4.3
Указатель пути движения от лестницы к лифту <i>(при наличии лифта вне зоны видимости)</i>	наличие	отсутствие	<p>Фото 22</p> 	Разместить таблички для навигации, дублированные шрифтом Брайля	п. 6.5.1
Тактильные напольные указатели перед входом на лестничные марши <i>(при наличии открытого входа и численности посетителей 50 и более на этаж)</i>	наличие	отсутствие		Монтировать тактильные наземные указатели на пути движения на объекте	п. 6.2.3
Тактильные напольные указатели перед открытой лестницей <i>(при наличии такой лестницы и численности)</i>	наличие	Отсутствие		Монтировать тактильные наземные указатели на пути движения на объекте	п. 6.2.3

посетителей 50 и более на этаж)			<div>Фото 24</div> 		
Ширина марша лестницы (на пути эвакуации)	не менее 1,6 м (при наличии более 600 чел. на этаже)	1,1 м		-	п. 6.2.24
	не менее 1,35 м (для театров, кинотеатров, концертных залов, музеев, спорт-комплексов, библиотек, поликлиник, образовательных организаций и иных крупных зданий)			-	п. 6.2.24
	не менее 1,2 м (для прочих зданий)			-	п. 6.2.24
Идентичность геометрии ступеней	наличие	наличие		-	п. 6.2.8
Ровное шероховатое покрытие	наличие	наличие		-	п. 6.2.8
Непрозрачный материал ступеней	наличие	наличие		-	п. 6.2.8
Глубина проступи	от 0,28 до 0,35 м	0,30 м		-	п. 6.2.8


Высота подступенка	от 0,13 до 0,17 м	0,15-0,16 м		-	п. 6.2.8
Бортик с открытой стороны марша или иные устройства	не менее 0,02 м	отсутствует		Предусмотреть бортик с открытой стороны лестницы.	п. 6.2.8
Радиус закругления ребра ступени	не более 0,02 м	не более 0,02 м		-	п. 6.2.8
Контрастные полосы на проступях краевых ступеней	ширина от 0,08 до 0,1 м	ширина 0,08 м		-	п. 6.2.8
	не более 0,04 м до края	0 мм		-	п. 6.2.8
Поручни	наличие (для открытой лестницы – с двух сторон)	наличие		-	п. 6.2.11
Разделительные поручни (при ширине лестницы 4 м и более)	наличие	-		-	п. 6.2.8
Непрерывность поручней	наличие	наличие		-	п. 6.2.11
Высота поручней	0,9 м	0,9 м		-	п. 6.2.11
Округлое сечение поручней	наличие	отсутствие		Привести поручни в соответствие с ГОСТ Р 51261-2022	п. 6.2.12
Диаметр поручней	от 0,03 до 0,05 м	-			п. 6.2.12
Контрастный цвет поручней (на путях эвакуации)	наличие	отсутствует		Обеспечить контрастность поручней по отношению к окружающей среде.	п. 6.2.29
Фотолюминесцентное покрытие или	наличие	отсутствие		-	п. 6.2.29

подсветка поручней (на путях эвакуации)				Привести поручни в соответствие с ГОСТ Р 51261-2022	
Горизонтальные завершения поручней (вверху и внизу)	0,3 м	отсутствие			п. 6.2.11
Нетравмирующие окончания поручней (вверху и внизу)	наличие	отсутствие			п. 6.2.11
Расстояние от поручня до стены (при наличии)	не менее 0,045 м	более 0,045 м			п. 6.2.12
Рельефные обозначения этажей на поручнях	наличие	отсутствие			п. 6.2.12
Барьеры, ограждения (при нависании открытой лестницы на высоте менее 2,1 м)	наличие	-			п. 6.2.6
Лифт отсутствует					
Подъемная платформа для инвалидов междуэтажная отсутствует.					
Пожаробезопасные зоны на этажах выше первого отсутствуют.					
IV. ЗОНЫ ОБСЛУЖИВАНИЯ					
Справочно-информационная служба (для административных зданий)	наличие	наличие		-	п. 8.7.1
Обслуживание через окно, прилавок, стойку (при наличии)					
Обслуживание через терминалы, автоматы (при наличии)					
Внутренние помещения (кабинеты и т. п.) (при наличии)					

<b>V. МЕСТА ПРОЖИВАНИЯ ИНВАЛИДОВ (при наличии)</b>					
<b>Номера (комнаты) для инвалидов (в гостиницах, общежитиях, стационарах)</b>					
Доля номеров для инвалидов	не менее 3 % (не менее одного)	Два номера	<p>Фото 25</p> 	Необходимо выделить не менее 3% от общего количества комнат в общежитии для МГН	п. 7.1.1
Номера для инвалидов на креслах-колясках	наличие	наличие		-	п. 7.1.1
Ширина дверного проема	не менее 0,9 м	0,98 м		Дверные проемы в комнату, с/у, кухню и др. зоны целевого назначения расширить до 0,9 м в свету; заменить на двери без порогов	п. 6.2.4
Высота дверного порога	не более 0,014 м	-			п. 6.2.4
Контрастный цвет дверей	наличие	наличие	<p>Фото 26</p> 	Привести в соответствие контрастное сочетание дверь-стена-ручка	п. 6.4.1
Контрастный цвет дверной ручки	наличие	отсутствие		-	п. 6.4.1
Высота дверных ручек	от 0,8 до 1,1 м	0,9 м		-	п. 6.4.3
Расстояние от дверных ручек до вертикальных плоскостей	не менее 0,6 м	более 0,6 м		-	п. 6.4.2
Удобные дверные ручки	наличие	отсутствие	<p>Фото 26</p> 	Привести в соответствие с требованиями п.6.4.3	п. 6.4.3
Дублирование информационного указателя шрифтом Брайля (при наличии)	наличие	отсутствие		Установить информационные тактильные таблички,	ст. 15 ФЗ от 24.11.1995 № 181-ФЗ



			<p>Фото 27</p> 	дублированные шрифтом Брайля	
Диаметр зоны перед дверью	не менее 1,2 м	не менее 1,2 м		-	п. 7.1.1
Диаметр зоны перед кроватью	не менее 1,2 м	не менее 1,2 м		-	п. 7.1.1
Диаметр зоны перед шкафами	не менее 1,2 м	не менее 1,2 м		-	п. 7.1.1
Диаметр зоны перед окнами	не менее 1,2 м	не менее 1,2 м		-	п. 7.1.1
Высота оконной ручки	от 0,85 до 1,1 м	1,0 м		-	п. 6.4.2
Расстояние от оконной ручки до боковой стены	не менее 0,6 м	более 0,6 м		-	п. 6.4.2
Высота размещения розеток	от 0,4 до 0,8 м	0,8 м		-	п. 6.4.2
Контрастный цвет выключателей	наличие	отсутствие		Привести в соответствие контрастное сочетание стена-выключатель	п. 6.4.1
<b>Санузел (при наличии)</b>					
Диаметр зоны перед входом в санузел	не менее 1,2 м	1,2 м	<p>Фото 28</p> 	-	п. 7.1.1
Ширина дверного проема	не менее 0,8 м	0,98 м		-	п. 7.1.6
Высота дверного порога	не более 0,014 м	-		-	п. 6.2.4
Контрастный цвет дверей	наличие	отсутствие		Привести в соответствие контрастное сочетание дверь-стена-ручка	п. 6.4.1
Контрастный цвет дверной ручки	наличие	отсутствие			п. 6.4.1

Высота дверных ручек	от 0,8 до 1,1 м	0,9 м	<p>Фото 29</p>  <p>Фото 30</p> 	-	п. 6.4.3
Удобные дверные ручки	наличие	отсутствие		Привести в соответствие п.6.4.3	п. 6.4.3
Контрастный цвет выключателя	наличие	отсутствие		Привести в соответствие контрастное сочетание стена-выключатель	п. 6.4.1
Диаметр свободной зоны	не менее 1,2 м	1,2		-	п. 7.1.1
Ширина зоны для кресла-коляски	не менее 0,8 м	0,8		-	п. 6.3.3
Стационарный поручень	наличие	наличие		Оборудовать санузел и душевую в соответствии с СП 59.13330.2020	п. 6.3.3
Откидной поручень	наличие	наличие			п. 6.3.3

			<p>Фото 31</p> 		
<b>VI. САНИТАРНО-БЫТОВЫЕ ПОМЕЩЕНИЯ ОБЩЕГО ПОЛЬЗОВАНИЯ</b> <i>(при наличии)</i>					
<b>Универсальная кабина санузла (отдельный специализированный санузел для инвалидов с автономным входом) отсутствуют</b>					
<b>Общественные душевые <i>(при наличии)</i> отсутствуют</b>					

### Выводы

1. Объект частично доступен для инвалидов, пользующихся опорными средствами, для инвалидов на кресле-коляске и с нарушением умственного развития, условно доступен для инвалидов с нарушением слуха и для инвалидов с нарушением зрения.
2. В целях обеспечения доступности объекта для инвалидов и иных маломобильных граждан рекомендуется выполнить мероприятия, указанные в настоящей анкете, в соответствии с действующими нормативными требованиями.

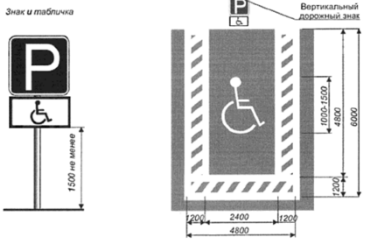

### Проект плана мероприятий


для обеспечения доступности объекта и предоставляемых услуг для людей с инвалидностью и других МГН

Федеральное государственное образовательное бюджетное учреждение высшего образования «Финансовый университет при Правительстве Российской Федерации». Учебно-оздоровительный комплекс, главный корпус.

**Московская область, Солнечногорский район, поселок Лесное Озеро, УОК «Лесное озеро»**

№ п/п	Наименование мероприятия	Сроки исполнения мероприятия	Затраты на выполнение мероприятий, тыс. руб.	Источник финансирования	Ответственный исполнитель	Ожидаемый результат по состоянию доступности ОСИ	Примечание
1	2	3	4	5	6	7	8
<b>1</b>	<b>Территория, прилегающая к зданию</b>						
<b>1.1</b>	<b>Вход на территорию</b>						
1.1.1	Обозначить вход тактильной пиктограммой доступности для инвалидов (п.6.5.1 СП 59.13330.2020). Согласно п.4.3.7.3 ГОСТ Р 52131-2019 знак доступности объекта должен размещаться перед входом в здание или помещение рядом с входной дверью, на стене, со стороны расположения дверной ручки, на расстоянии от 0,05 до 0,1 м от наличника					Обеспечение доступности для всех категорий	
1.1.2	Установить тактильную схему при входе, п. 6.5.3, 6.5.7 СП 59.13330.2020					Обеспечение доступности для людей с нарушением зрения	
<b>1.2.</b>	<b>Автостоянка и парковка</b>						
1.2.1	Выделить 10% машиномест (но не менее одного места) для людей с инвалидностью, в том числе количество специализированных расширенных машиномест для транспортных средств инвалидов, передвигающихся на кресле-коляске. Каждое выделяемое машиноместо должно обозначаться дорожной разметкой и, кроме того, на участке около здания - дорожными знаками, внутри зданий - знаком доступности, выполняемым на вертикальной поверхности					Обеспечение доступности для всех категорий инвалидов	

	<p>(стене, стойке и т.п.) на высоте от 1,5 до 2,0 м (п. 5.2.1-5.2.4, 6.5.1 СП 59.13330.2020)</p> <p>Обозначение мест стоянки автомобилей, управляемых инвалидами</p> 						
<b>2.</b>	<b>Вход (входы) в здание</b>						
<b>2.1</b>	<b>Наружная лестница</b>						
2.1.1	Необходимо произвести ремонтные работы по входной группе. Выполнить плавное понижение на центральном входе.					Обеспечение доступности для инвалидов, передвигающихся на креслах-колясках, с нарушением слуха и ОДА	
2.1.2	<p>Края первой и последней ступеней по всей длине лестницы должны выделяться полосой, имеющей контрастную окраску по отношению к основному цвету ступеней, ширина полосы - 0,08-0,1 м. п. 6.2.8 СП 59.13330.2020</p> 					Обеспечение доступности для людей с нарушением зрения	
2.1.4	Обеспечить наличие предупреждающих тактильных зон перед ступенью лестницы, ГОСТ Р52875-2018					Обеспечение доступности для людей с нарушением зрения	
2.1.5	Рекомендуется разместить кнопку вызова персонала на высоте не более 1,1 м и не менее 0,85 м от поверхности пешеходного пути (п. 6.4.2 СП 59.13330.2020).					Обеспечение доступности для людей всех категорий инвалидов	

	<p>Вызывное устройство должно быть обозначено тактильной табличкой с обозначением его назначения по ГОСТ Р 52131, расположенной над устройством вызова на высоте от 1,2 до 1,6м, п. 7.2.2.1, 7.2.2.3, 7.2.2.6 ГОСТ 51671-2020.</p> 						
<b>2.2</b>	<b>Пандус, подъёмное устройство</b>						
2.2.1	Привести в соответствие требованиям СП. (параметры наружного пандуса входных групп следует принимать по п.5.1.14–5.1.16 СП 59.13330.2020);					Обеспечение доступности для инвалидов, передвигающихся на креслах-колясках и нарушением ОДА	
<b>2.3</b>	<b>Входная площадка, входные двери, тамбур</b>						
2.3.1	Обозначить вход тактильной пиктограммой доступности для инвалидов (п.6.5.1 СП 59.13330.2020). Согласно п.4.3.7.3 ГОСТ Р 52131-2019 знак доступности объекта должен размещаться перед входом в здание или помещение рядом с входной дверью, на стене, со стороны расположения дверной ручки, на расстоянии от 0,05 до 0,1 м от наличника					Обеспечение доступности для всех категорий	
2.3.2	Установить тактильную схему при входе, п. 6.5.3, 6.5.7 СП 59.13330.2020					Обеспечение доступности для людей с нарушением зрения	
2.3.3	Установить указатели направления движения к доступному входу для инвалида на кресле-коляске.					Обеспечение доступности для инвалидов, передвигающихся на креслах-колясках	

<b>3.</b>	<b>Пути (путей) движения внутри здания (в т.ч. путей эвакуации)</b>						
<b>3.1</b>	<b>Коридор (вестибюль, зона ожидания)</b>						
3.1.1	Заменить дверь на новую без порога в соответствии с п.6.2.4 СП 59.13330.2020					Обеспечение доступности для инвалидов, передвигающихся на креслах-колясках, с нарушением зрения и ОДА	
3.1.2	Расположить знаки доступности для зон отдыха МГН п.6.5.1 СП 59.13330.2020					Обеспечение доступности для всех категорий инвалидов	
3.1.3	Разместить таблички для навигации, дублированные шрифтом Брайля п.6.5.1 СП 59.13330.2020					Обеспечение доступности для всех категорий инвалидов	
	Монтировать тактильные наземные указатели на пути движения на объекте п.6.2.3 СП 59.13330.2020					Обеспечение доступности для инвалидов с нарушением зрения	
<b>3.2</b>	<b>Лестница (внутри здания)</b>						
3.2.1	Привести поручни в соответствие с ГОСТ Р 51261-2022 и п.6.2.12					Обеспечение доступности для инвалидов с нарушением зрения и ОДА	
<b>3.3</b>	<b>Двери на путях движения</b>						
2.3.4	Заменить двери с порогами на новые в соответствии с п.6.2.4 СП 59.13330.2020					Обеспечение доступности для инвалидов, передвигающихся на креслах-колясках, с нарушением зрения и ОПД	
<b>3.4</b>	<b>Пути эвакуации</b>						
3.4.1	Обеспечить доступность выходов из здания для инвалидов в соответствии с требованиями п. 6.2.19, п.6.2.23 СП 59.13330.2020, СП 1.13130.2020 «Системы противопожарной защиты. Эвакуационные пути и выходы»					Обеспечение доступности для всех категорий инвалидов	
3.4.2	Установить указатели движения к эвакуационным выходам.					Обеспечение доступности для всех категорий инвалидов	
<b>4.</b>	<b>Зоны целевого назначения</b>						

<b>4.1</b>	<b>Кабинетная форма обслуживания</b>						
<b>4.2</b>	<b>Зальная форма обслуживания</b>						
<b>4.3</b>	<b>Прилавочная форма обслуживания</b>						
4.3.1	Установить информационные тактильные таблички, дублированные шрифтом Брайля. Обеспечить навигацию на объекте. п. 6.5.3 СП 59.13330.2020					Обеспечение доступности для всех категорий инвалидов	
4.3.2	Выполнить понижение стойки ресепшен в соответствии с п.8.1.7 СП 59.13330.2020					Обеспечение доступности для инвалидов, передвигающихся на креслах-колясках и ОПД	
<b>5.</b>	<b>Места проживания инвалидов</b>						
5.1.1	Необходимо выделить не менее 3% от общего количества комнат в общежитии для МГН, п. 7.1.1 СП 59.13330.2020					Обеспечение доступности для всех категорий инвалидов	
5.1.2	Обозначить вход в комнату знаком доступности, п.6.5.1 СП 59.13330.2020					Обеспечение доступности для всех категорий инвалидов	
5.1.3	Оборудовать санузел и душевую в соответствии с СП 59.13330.2020					Обеспечение доступности для всех категорий инвалидов	
5.1.4	Контрастно выделить дверные проемы и выключатели в комнате, п. 6.4.1 СП 59.13330.2020					Обеспечение доступности для всех категорий инвалидов	
<b>6.</b>	<b>Санитарно-гигиенические помещения общего пользования</b>						

*Примечание: Графы 3, 4, 5, 6 заполняет «Заказчик»*